










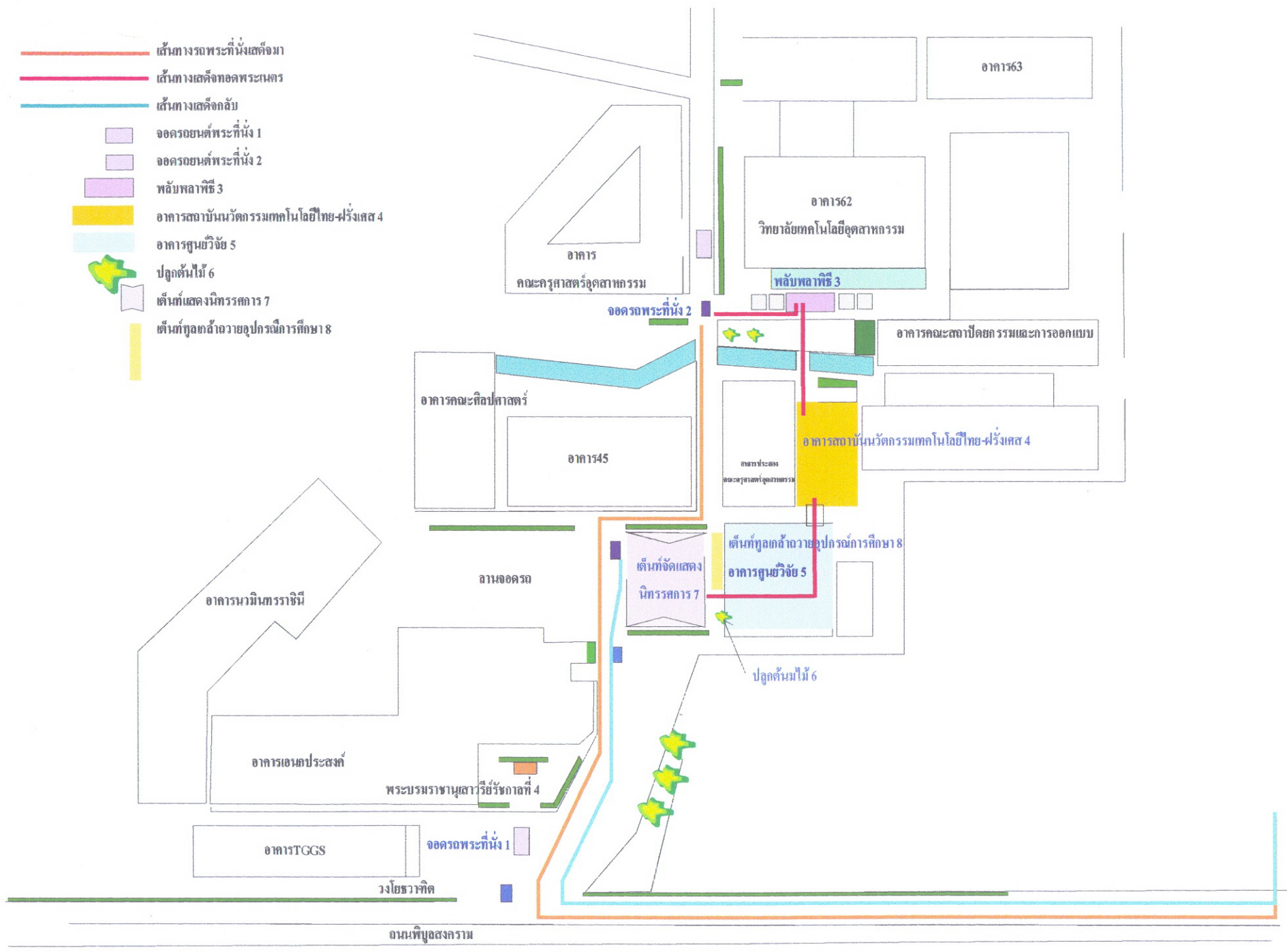


-  เส้นทางพระที่นั่งเสด็จมา
-  เส้นทางเสด็จทอดพระเนตร
-  เส้นทางเสด็จกลับ
-  จอครอยนต์พระที่นั่ง 1
-  จอครอยนต์พระที่นั่ง 2
-  พลับพลาพิธี 3
-  อาคารสถาบันนวัตกรรมเทคโนโลยีไทย-ฝรั่งเศส 4
-  อาคารศูนย์วิจัย 5
-  ปุ่มต้นไม้ 6
-  เต็นท์จัดแสดงนิทรรศการ 7
-  เต็นท์ทอดผ้าอวยอุปกรณ์การศึกษา 8



แผนผังบริเวณงานนิทรรศการทางวิชาการ ครอบรอบ 20 ปี ไทย-ฝรั่งเศส

22-24 ตุลาคม 2553

แปลนผังบริเวณงานนิทรรศการทางวิชาการเทคโนโลยีของไทยและฝรั่งเศส  
เนื่องในโอกาส 20 ปี แห่งความสัมพันธ์ร่วมมือทางวิชาการระหว่างไทย-ฝรั่งเศส

- 1 จุดจอดรถยนต์พระที่นั่ง
2. พระบรมราชานุสาวรีย์ ร๙
- 3.จุดจอดรถยนต์พระที่นั่ง
4. เตินท์พลับพลาพิธี
5. เวทีดนตรีไทย
6. สถาบันนวัตกรรมเทคโนโลยีไทย ฝรั่งเศส
7. ศูนย์วิจัยวิทยาศาสตร์และเทคโนโลยี
8. อาคารปฏิบัติการคอมพิวเตอร์
9. อาคาร 42
- 10.พื้นที่ก่อสร้างอาคารเรียนและปฏิบัติการเทคโนโลยีศิลปอุตสาหกรรม
- 11.พื้นที่บริการตรวจ NGV วทอ.
12. อาคารคอมพิวเตอร์
13. อาคาร 45
- 14.แนวเส้นทางรถसेดจ์
- 15.แนวลาดพระบาท
- 16.พื้นที่ซูลเกล้าถวายของ

